

Préfecture du Pas-de-Calais

Enquête publique

Elaboration du Plan Local d'Urbanisme Intercommunal de la Communauté Urbaine d'ARRAS

Arrêté du 2019-451 du 04 avril 2019 de Monsieur le Président de la
Communauté Urbaine d'ARRAS.



Enquête publique menée du lundi 13 mai au mercredi 26 juin 2019

Conduite par décision du Tribunal Administratif de Lille
N° E19000010/59 du 5 février 2019

Rapport de la Commission d'Enquête

Bilan de la participation – Pièce n° 7

Siège de l'enquête : Communauté Urbaine d'ARRAS

Commission d'enquête :

Président : Gérard GUILBERT

Membres titulaires : Francis LECLAIRE, Patrick CHLEBOWSKI,
Roger FEBURIE, Olivier THEETTEN

L'enquête publique pour le projet de Plan Local d'Urbanisme Intercommunal de la Communauté Urbaine d'Arras a duré 45 jours consécutifs : du lundi 13 mai 2019 à 09H00 au mercredi 26 juin 2019 à 17H00.

MOYENS MIS A LA DISPOSITION DU PUBLIC :

- Ouverture d'un registre dématérialisé par la société CDV Evénements Publics, 5 Rue de la Champagne à TOULOUSE (31100) durant le temps de l'enquête publique, et mise à disposition d'une adresse internet dédiée,
- Registres d'enquête « papiers » dans les communes pôles relais, à savoir : Maroeuil, Bailleul-sir-Berthould, Henin sur Cojeul, Beaumetz les loges, Thelus, Feuchy, Arras et au siège de la CUA à Arras,
- Lettres vierges et enveloppes au nom de la CUA mises à disposition dans les communes ne disposant pas d'un registre d'enquête « papier » pour permettre au public de transmettre un courrier au Président de la commission d'enquête.

MISE A DISPOSITION DU DOSSIER D'ENQUETE PUBLIQUE :

- Un dossier complet a été mis en place dans les 6 communes pôles relais et au siège de l'enquête,
- Un extrait communal en version papier dans les autres communes non dotées d'un dossier complet,
- Mise à disposition dans les communes de Achicourt, Acq, Anzin Saint Aubin, Beaurains, Boisieux au Mont, Dainville, Ecurie, Fampoux, Guémappe, Héninel, Monchy le Preux, Neuville Saint Vaast, Saint Martin sur Cojeul, Sainte Catherine, Saint Laurent Blangy, Saint Nicolas lez Arras, Tilloy les Mofflaines, Wailly et Wancourt, d'une borne informatique (ordinateur portable fourni par la CUA) permettant au public de consulter le dossier complet mis en ligne.
- Quinze jours avant le début de l'enquête un « flyer » détaillant l'enquête publique a fait l'objet d'une distribution toutes boîtes aux lettres par la CUA dans les 39 communes.

CONSULTATION REGISTRE DEMATERIALISE :

Durant le temps de l'enquête publique la consultation a été la suivante :

Visiteurs :	821
Visites :	1633
Visualisations du dossier :	2733
Téléchargements du dossier :	4013

Les parties du dossier les plus visualisées et téléchargées sont les suivantes :

DESIGNATION	PARTIE DU DOSSIER	TELECHARGEMENTS	VISUALISATIONS
Eléments administratifs	Avis communes et PPA	40	52
Rapport de présentation	Explications des choix retenus	51	36
PADD		64	60
OAP aménagements	Achicourt	40	21
	Sainte Catherine	86	11
Règlement tome 1		128	165
Plans de zonage	Achicourt	63	50
	Anzin Saint Aubin	47	36
Annexes	Servitudes d'utilités publiques	47	13

La participation du public a généré un total de 122 observations dont 33 sur l'adresse internet dédiée.

Les observations non publiées sont au nombre de 9 :

- 3 demandes de renseignements avant le début de l'enquête publique (E1, E2 et E3),
- 1 sans rapport avec l'enquête publique (E6),
- 2 spam (E33 et E41),
- 1 modération (E89),
- 2 parvenues après clôture de l'enquête publique (@131 et @131).

Un total de 19 mails reçus à l'adresse internet dédiée non pas été publiés : 12 écartés d'autorité par le prestataire s'agissant de SPAM et 7 par la commission d'enquête ceux-ci étant parvenus hors délai après la clôture de l'enquête publique.

Il à noter que les deux derniers jours de l'enquête publique, soit les 25 et 26 juin 2019, 45 observations ont été inscrites soit 36,88% du total.

PARTICIPATION AUX PERMANENCES :

L'enquête publique portait sur l'ensemble des communes de la Communauté Urbaine d'Arras, soit 39 communes. Un total de 53 permanences a été effectué par la commission d'enquête. La participation du public aux permanences est la suivante :

Nombre de visiteurs : 305

Nombre d'observations écrites : 33

Nombre d'observations orales : 3

Un certain nombre de visiteurs venu se renseigner à ensuite envoyer un courrier au Président de la commission d'enquête au siège de l'enquête publique.

Une pétition de l'association « Achicourt Diversités » (en cours de création) a été déposée au siège de l'enquête publique, cette pétition rassemble 227 signatures, un courrier de la même association comportant 128 questions et signé des 16 membres de l'association a également été déposé au siège de l'enquête publique.

Deux pétitions ont été déposées concernant la commune d'Anzin Saint Aubin et son golf : une première comportant 13 signatures s'opposant au projet d'urbanisation de la parcelle AC003 et une seconde comportant 15 signatures relative au risque d'inondation de la rue du Mont du Sucre en lien avec cette parcelle.

Toujours pour la commune d'Anzin Saint Aubin et le golf : 20 observations, courriers ou mail sans pétition.

BILAN DES OBSERVATIONS :

Contributions :

Un total de 339 contributions a été déposé dans les différentes communes de la CUA et sur le registre dématérialisé.

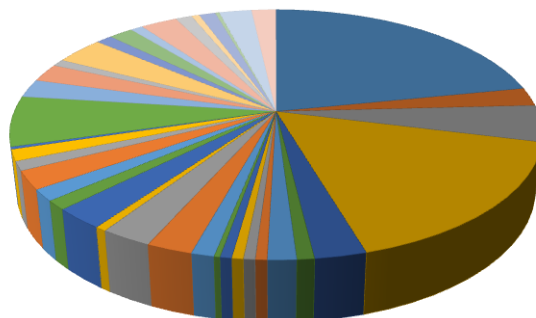
Les communes ayant fait l'objet du plus grand nombre de contributions sont les suivantes :

Achicourt : 74
 Anzin Saint Aubin : 56
 Maroeuil : 22
 Agny : 16
 Neuville Saint Vaast : 12

Les contributions faites dans les autres communes sont inférieures à 10, la commune de Willerval n'a fait l'objet d'aucune contribution.

COMMUNES	NOMBRE	POURCENTAGE	COMMUNES	NOMBRE	POURCENTAGE
ACHICOURT	74	21,83	GUEMAPPE	4	1,18
ACQ	8	2,36	HENINEL	5	1,47
AGNY	16	4,72	HENIN SUR COJEUL	1	0,29
ANZIN SAINT AUBIN	56	16,52	MAROEUIL	22	6,49
ARRAS	9	2,65	MERCATEL	8	2,36
ATHIES	3	0,88	MONCHY LE PREUX	8	2,36
BAILLEUL SIR BERTHOULT	5	1,47	MONT SAINT ELOI	3	0,88
BEAUMETZ LES LOGES	2	0,59	NEUVILLE SAINT VAAST	12	3,54
BEURAINS	2	0,59	NEUVILLE VITASSE	4	1,18
BOIRY BECQUERELLE	2	0,59	ROCLINCOURT	6	1,77
BOISLEUX AU MONT	2	0,59	SAINTE CATHERINE	3	0,88
BOISLEUX SAINT MARC	1	0,29	SAINTE LAURENT BLANGY	9	2,65
BOYELLE	4	1,18	SAINTE MARTIN SUR COJEUL	4	1,18
DAINVILLE	8	2,36	SAINTE NICOLAS LEZ ARRAS	2	0,59
ECURIE	9	2,65	THELUS	4	1,18
ETRUN	2	0,59	TILLOY LES MOFFLAINES	1	0,29
FAMPOUX	9	2,65	WAILLY	8	2,36
FARBUS	4	1,18	WANCOURT	6	1,77
FEUCHY	5	1,47	WILLERVAL		0,00
GAVRELLE	8	2,36	TOTAL	339	100,00

SYNTHESE NOMBRE D'OBSERVATIONS PAR COMMUNES



■ ACHICOURT	■ ACQ	■ AGNY
■ ANZIN SAINT AUBIN	■ ARRAS	■ ATHIES
■ BAILLEUL SIR BERTHOULT	■ BEAUMETZ LES LOGES	■ BEAURAINS
■ BOIRY BECQUERELLE	■ BOISLEUX AU MONT	■ BOISLEUX SAINT MARC
■ BOYELLE	■ DAINVILLE	■ ECURIE
■ ETRUN	■ FAMPOUX	■ FARBUS
■ FEUCHY	■ GAVRELLE	■ GUEMAPPE
■ HENINEL	■ HENIN SUR COJEUL	■ MAROEUIL
■ MERCATEL	■ MONCHY LE PREUX	■ MONT SAINT ELOI

Thèmes abordés :

Les thèmes les plus abordés ont été les suivants :

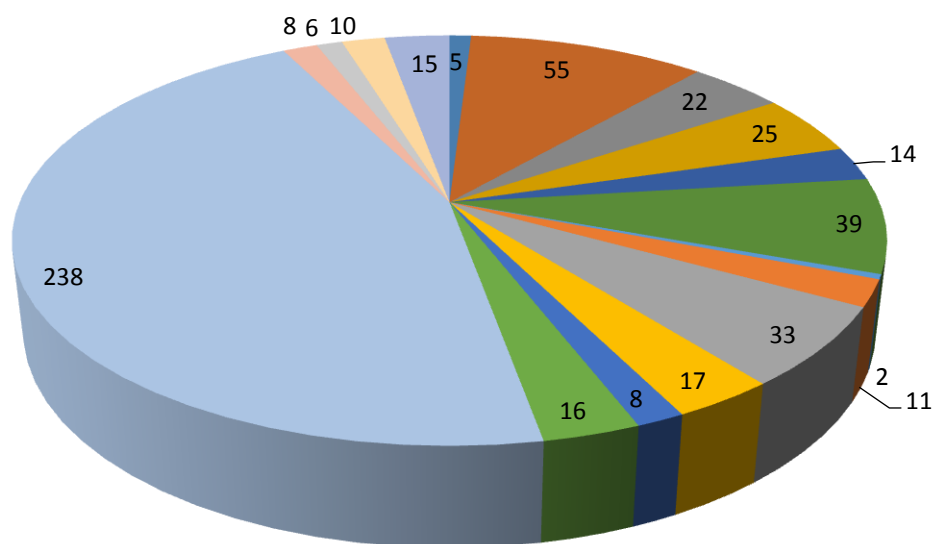
Zonage :	238 occurrences
Espaces verts et naturels :	55 occurrences
Environnement :	39 occurrences
Inondations, risques divers :	33 occurrences
Divers :	25 occurrences
Règlement :	22 occurrences

Les autres thèmes abordés sont inférieurs à 20 occurrences.

THEMATIQUE	CODE	NOMBRE	POURCENTAGE
ECONOMIE	ECO	5	0,95
ESPACES VERTS/NATURELS	ESP	55	10,50
REGLEMENT/PLUI	REG	22	4,20
DIVERS	DI	25	4,77
FONCIER	FON	14	2,67
ENVIRONNEMENT	ENV	39	7,44
TRAME VERTE ET BLEUE	TVB	2	2,11
MOBILITE	MO	11	2,10
INONDATIONS, RISQUES DIVERS	INN	33	6,30
HABITAT	HA	17	3,24
AGRICULTURE	AG	8	1,53

CORRIDORS ECOLOGIQUES	COR	16	3,05
ZONAGE	ZO	238	45,42
PATRIMOINE	PAT	8	1,53
HORS SUJET	HS	6	1,15
O.A.P	OAP	10	1,91
FONDS DE JARDINS	UJ	15	2,86
TOTAL		524	100,00

SYNTHESE NOMBRE D'OBSERVATIONS PAR THEMES

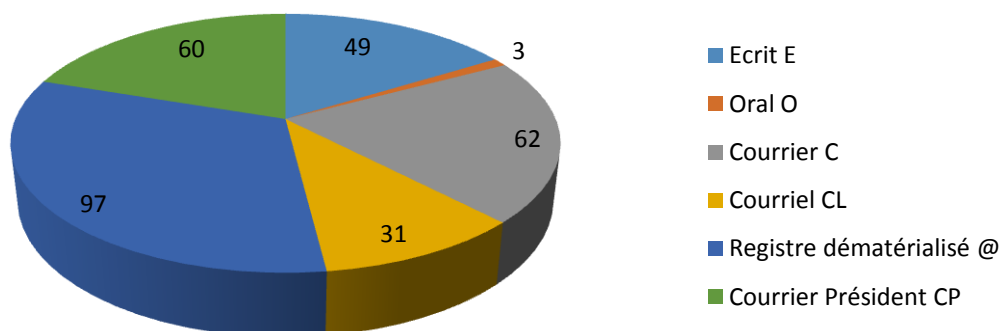


■ ECONOMIE	■ ESPACES VERTS/NATURELS	■ REGLEMENT/PLUI
■ DIVERS	■ FONCIER	■ ENVIRONNEMENT
■ TRAME VERTE ET BLEUE	■ MOBILITE	■ INONDATIONS, RISQUES DIVERS
■ HABITAT	■ AGRICULTURE	■ CORRIDORS ECOLOGIQUES
■ ZONAGE	■ PATRIMOINE	■ HORS SUJET
■ O.A.P	■ FONDS DE JARDINS	

Type et sous-type des contributions :

TYPE		NOMBRE	POURCENTAGE
Ecrit	E	49	16,23
Oral	O	3	0,99
Courrier	C	62	20,53
Courriel	CL	31	10,26
Registre dématérialisé	@	97	32,12
Courrier Président	CP	60	19,87
TOTAL		302	100,00

SYNTHESE OBSERVATIONS PAR TYPE (NOMBRE)



SOUS-TYPE		NOMBRE	POURCENTAGE
P	Particulier	277	86,83
A	Association	7	2,19
C	Collectivité	6	1,88
E	Elu	27	8,46
Pt	Pétition	2	0,63
TOTAL		319	100,00

SYNTHESE OBSERVATIONS PAR SOUS-TYPE (NOMBRE)

