

Communauté Urbaine d'Arras
Commune de Wailly


















Elaboration du Plan Local d'Urbanisme

Plan complémentaire des Informations et Obligations Diverses

Echelle : 1 / 5000 (Format A0)
 Date : Mise à jour le 1er Mars 2011
 Réalisation : CUA / DUOF / Service Urbanisme

Sources : Cadastre 2010, DDTM62, DREAL NPDC, BRGM, CUA, SESDRA, Agence de l'Eau Artois-Picardie, PPIGE

-  Bâti cadastré ou recadastré par la CUA
- ZIC**
-  Zone inondée Constatée (toutes sources confondues : communes / SESDRA / DDTM)
- RUISSELEMENT**
-  Zone de ruissellement constatée par les communes
- PUITS**
-  Puit
- PE**
-  Point d'eau : Forage / Puit Complexe
- PPRT**
-  Périmètre d'étude PPRT Primagaz
- AGR BATIMENT ICPEa**
-  Bâtiment Agricole Classé ICPEa
- AGR BATIMENT**
-  Bâtiment Agricole
- AGR BATIMENT ELEVAGE**
-  Bâtiment Agricole d'élevage
- CCS**
-  Carrière et Cavité Souterraine connue
- CCS Emprise**
-  Emprise probable des Carrières et Cavités Souterraines
- GFL ARG MOYEN**
-  Aléa moyen de gonflement des argiles
- LB**
-  Zone concernée par le L111-1-4 du CU (Loi Barnier/Amendement Dupont)
- SOURCE**
-  Source
- BASIAS**
-  Anciens Sites Industriels et Activités de Service

